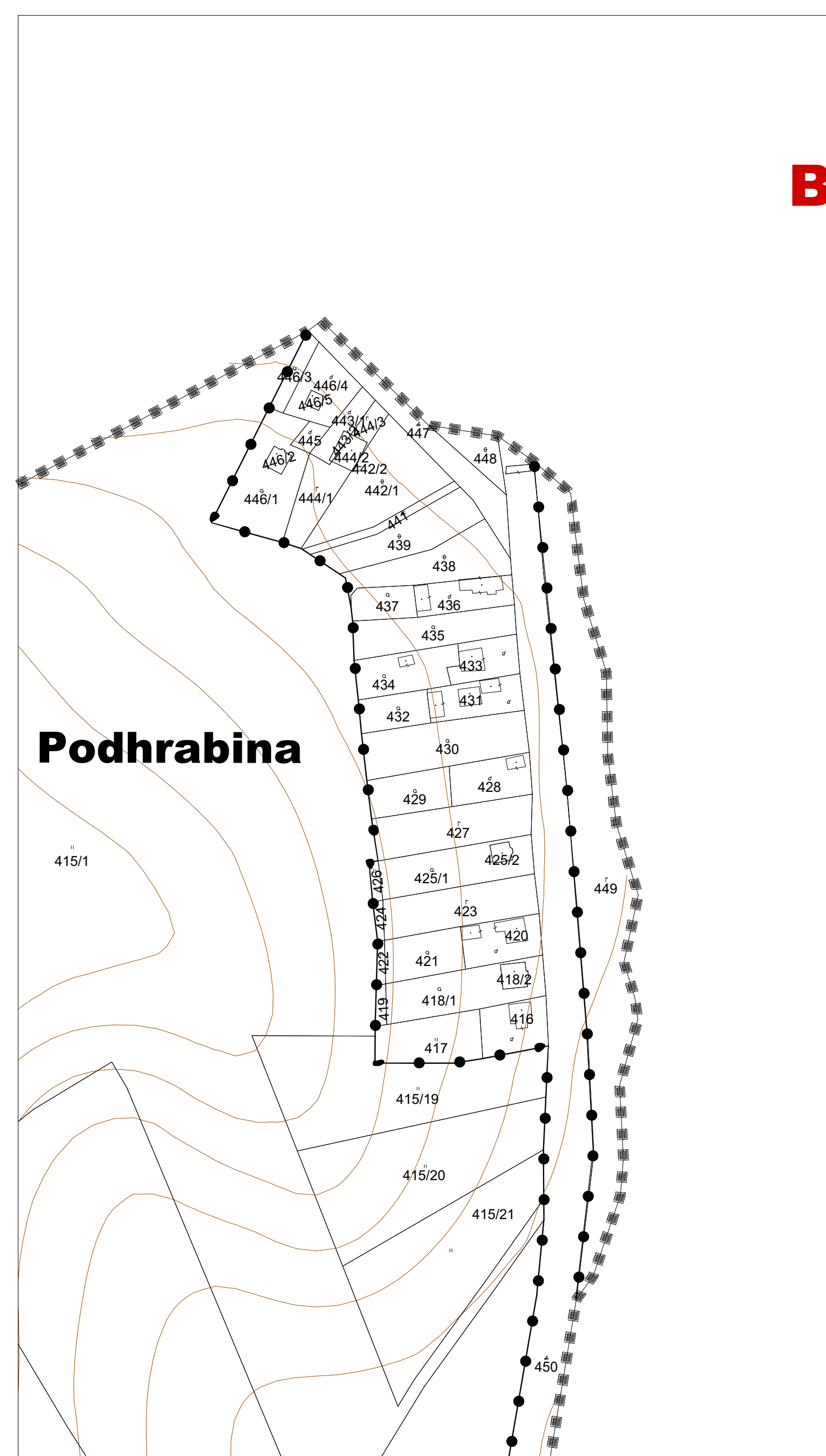
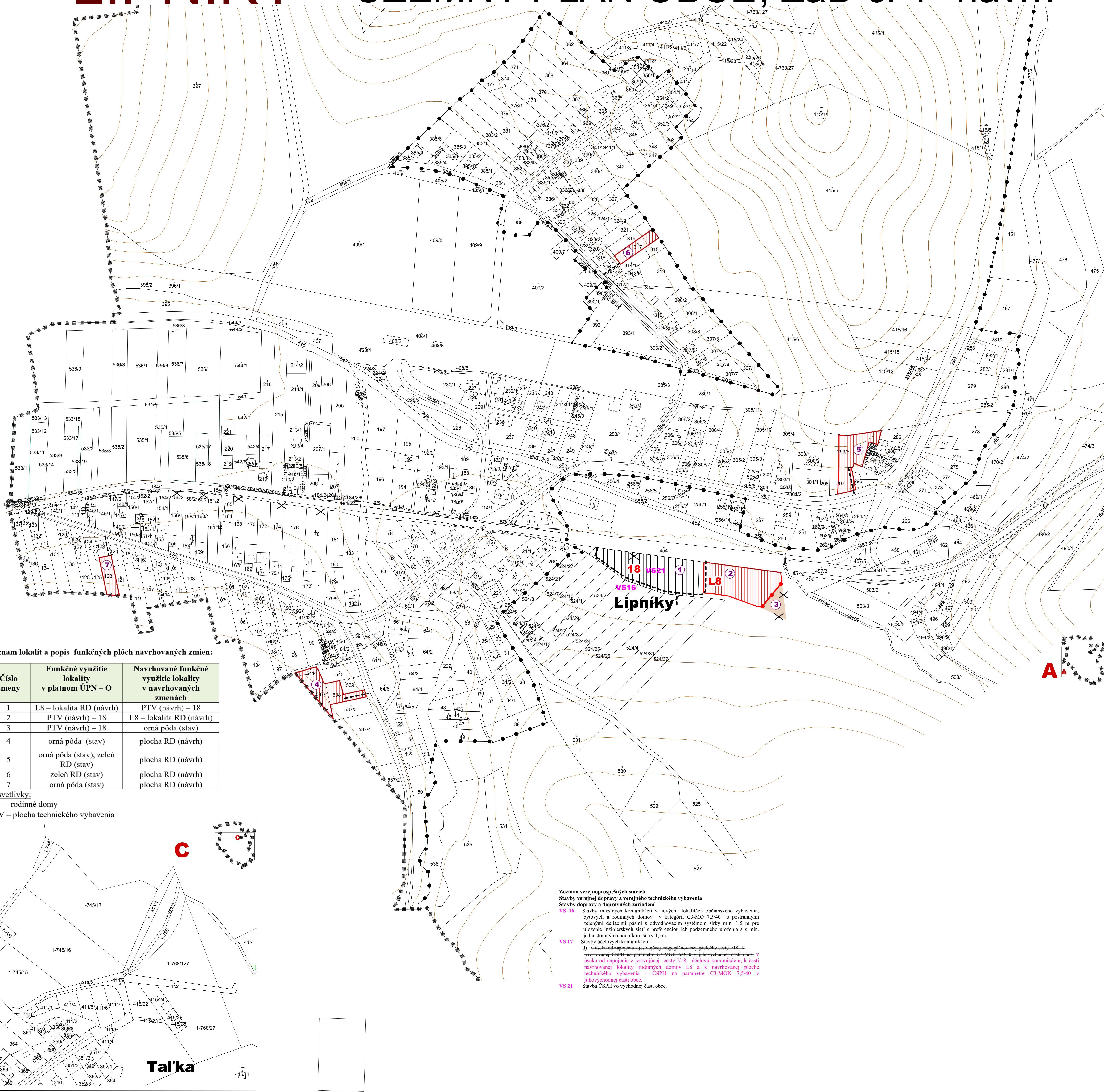
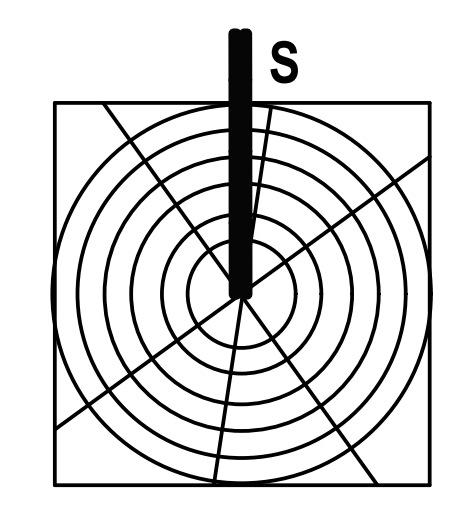


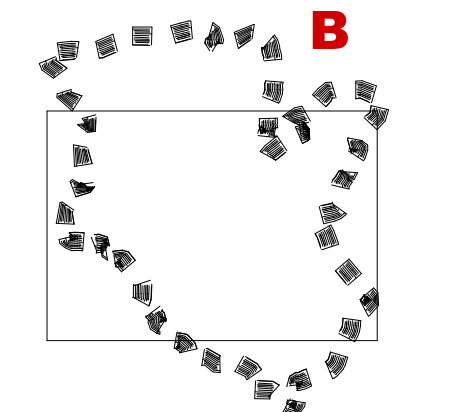
# LIPNÍKY ÚZEMNÝ PLÁN OBCE, ZaD č. 1- návrh



- STAV**    **NÁVRH**    **VÝHLAD**
- HHRANICA KATASTRÁLNEHO ÚZEMIA
  - HHRANICA ZASTAVANÉHO ÚZEMIA OBCE
  - PLOCHA RODINNÝCH DOMOV
- 
- PLOCHA TECHNICKÉHO VYBAVENIA
  - ORNÁ PÔDA
- 
- MIESTNA A ÚČELOVÁ KOMUNIKÁKIA

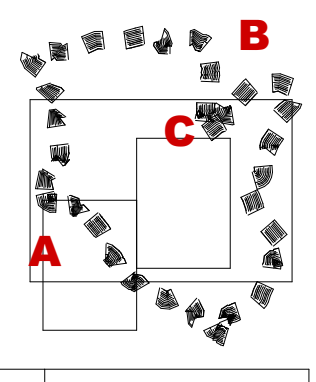


M=1 : 2 000



**B**

**A**

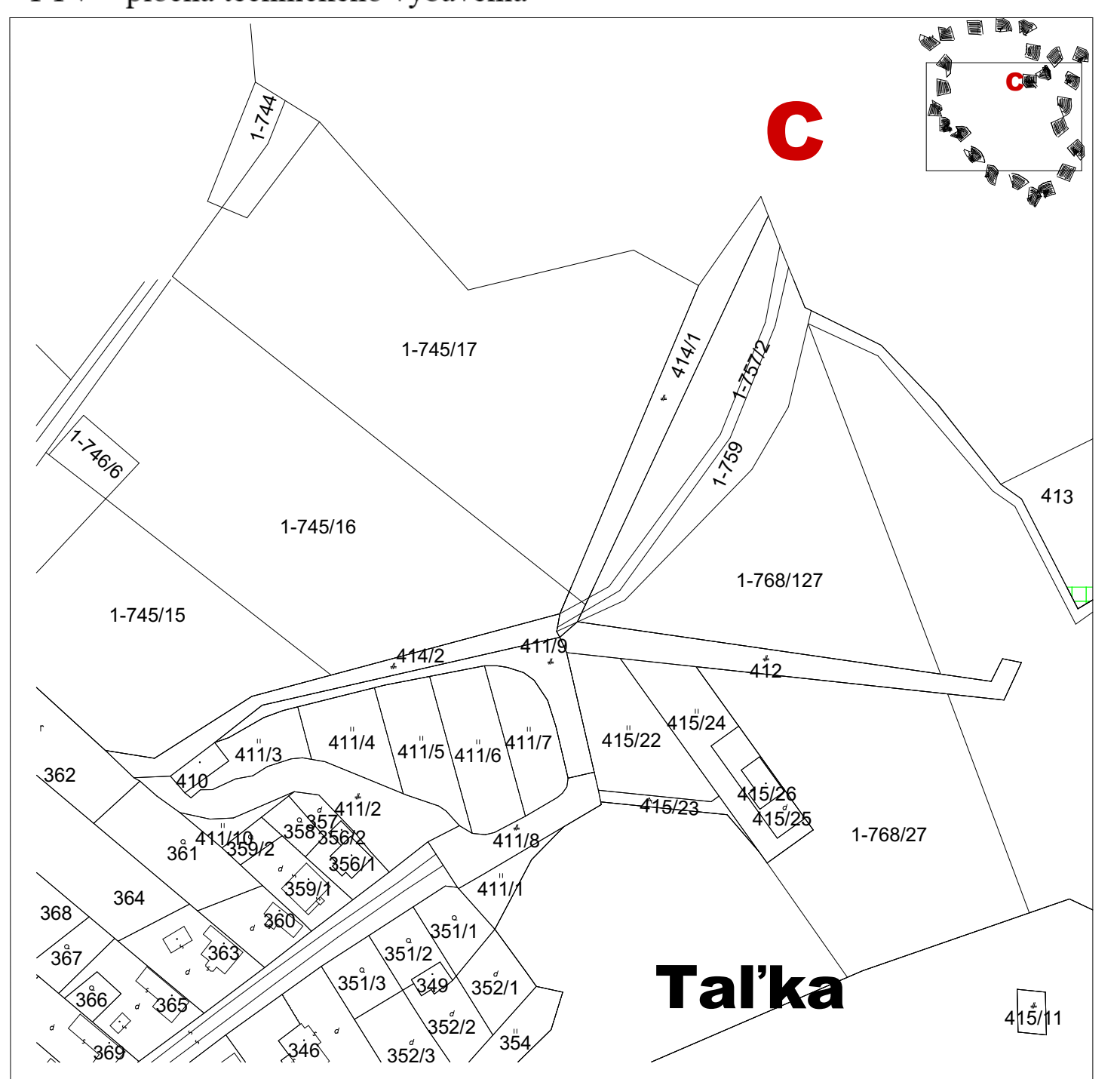


**Poznámka:**  
① - ⑦ - číslo zmeny

**Návrh:**  
**18** Čerpacia stanica pohonných hmôt  
**L8** Lokalita rodinných domov

**Schvaľovacia doložka:**  
Označenie schvaľovacieho orgánu: Obec zastupiteľstvo v Lipníkoch  
Číslo uznesenia a dátum schválenia: .....  
Číslo VZN, ktorým sa vyhlasuje záväzná časť ÚPN obce ZaD č. 1: .....  
Opravná osoba: Ing. Ľubomír Pankuch - starosta obce: .....

MIERKA		SPRACOVATEL	
0	300	OBEC	300
OBJEDNÁVATEĽ:	Obec Lipníky	SPRACOVATEĽ:	
AUTOR:	Ing. arch. Jozef Kutza	SLOVAK MEDICAL COMPANY, a. s.	
OBSAH VÝKRESU	Kompletný výkres priestorového usporiadania a funkčného využitia územia s vyznačenou záväznou časťou rodinných a verejnoprospešných stavieb a zastavaného územia	ČÍSLO ZÁKAZY:	A0
NÁZOV AKCIE	Územný plán obce Lipníky ZaD č. 1 - návrh	DÁTUM:	08.2022
		MIERKA:	1:2 000
		ČÍSLO VÝKRESU:	3



**Tal'ka**